


**размещения на карте муниципального образования город Норильск места
(площадки) накопления твердых коммунальных отходов**

Организация (собственник): АО «Интертехэлектро»

Адрес размещения места (площадки) накопления ТКО: Красноярский край, г. Норильск, площадка Черногорского горнорудного месторождения в 15 км к юго-востоку (территория строительства ТЭЦ).

Данные об источниках образования ТКО: отходы, образующиеся в нежилых помещениях объекта, расположенного по адресу: г. Норильск, площадка Черногорского горнорудного месторождения в 15 км к юго-востоку (Административно-бытовой корпус АО «Интертехэлектро»).



М 1:2000

 - Место размещения площадки накопления ТКО (количество контейнеров -6, объем контейнера $V=0,75 \text{ м}^3$)

Географические координаты: 69.220457 с.ш.; 88.288967 в.д..

Открытая площадка с ограждением и бетонным основанием. Грунтовые воды отсутствуют.

Расстояние от места (площадки) размещения ТКО:

- 1 км 87 м до жилой зоны, общежитие; расстояние до жилой зоны г. Норильска составляет более 15 км;
- 52,62 м расстояние до источников водоснабжения и водоотведения питьевого назначения (административно-бытовой корпус).

Начальник отдела экологии
АО «Интертехэлектро»



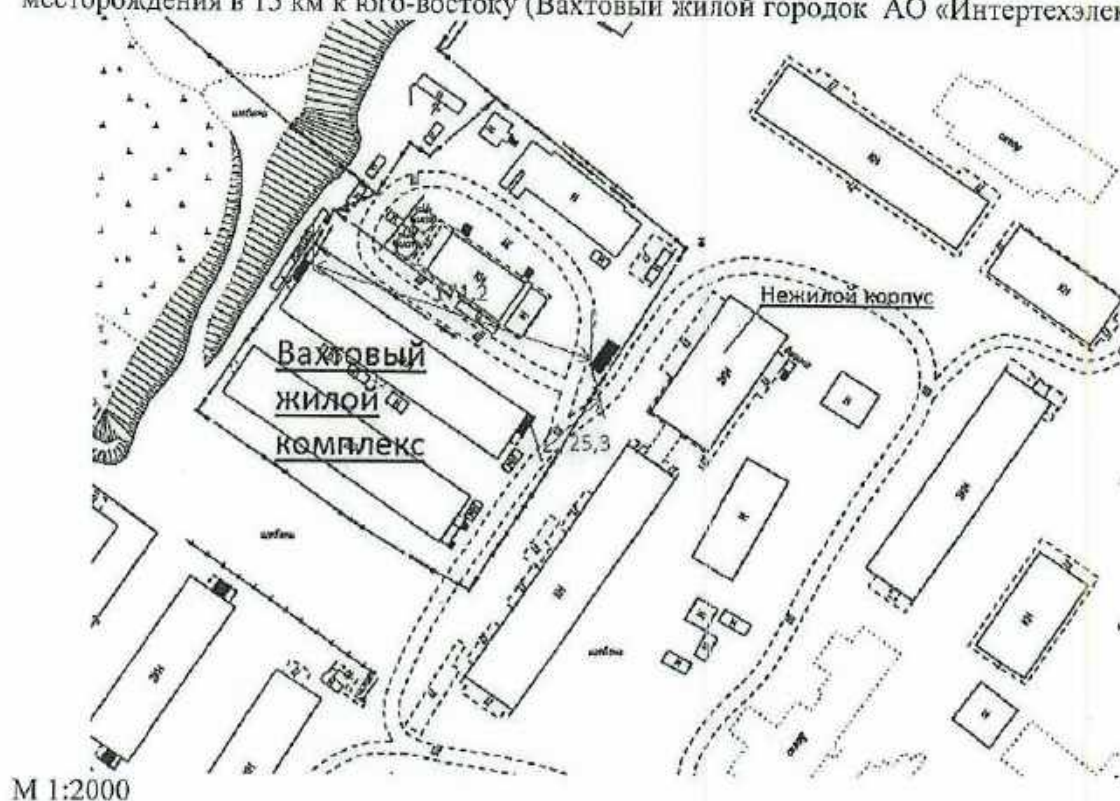
М. А. Тагилов

размещения на карте муниципального образования город Норильск места
(площадки) накопления твердых коммунальных отходов

Организация (собственник): АО «Интертехэлектро»

Адрес размещения места (площадки) накопления ТКО: Красноярский край, г. Норильск, площадка Черногорского горнорудного месторождения в 15 км к юго-востоку (территория ВЖК).

Данные об источниках образования ТКО: отходы, образующиеся в жилых помещениях объекта, расположенного по адресу: г. Норильск, площадка Черногорского горнорудного месторождения в 15 км к юго-востоку (Вахтовый жилой городок АО «Интертехэлектро»).



■ - Место размещения площадки накопления ТКО (количество контейнеров - 6, объем контейнера $V=0,75 \text{ м}^3$)

Географические координаты: 69.224156 с.ш.; 88.337931 в.д.,

Открытая площадка с ограждением и бетонным основанием. Грунтовые воды отсутствуют.

Расстояние от места (площадки) размещения ТКО:

- 25,3 м до жилой зоны, общежитие; расстояние до жилой зоны г. Норильска составляет более 15 км;

- 171,2 м расстояние до источников водоснабжения и водоотведения питьевого назначения (вахтовый жилой комплекс).

Начальник отдела экологии
АО «Интертехэлектро»

С -

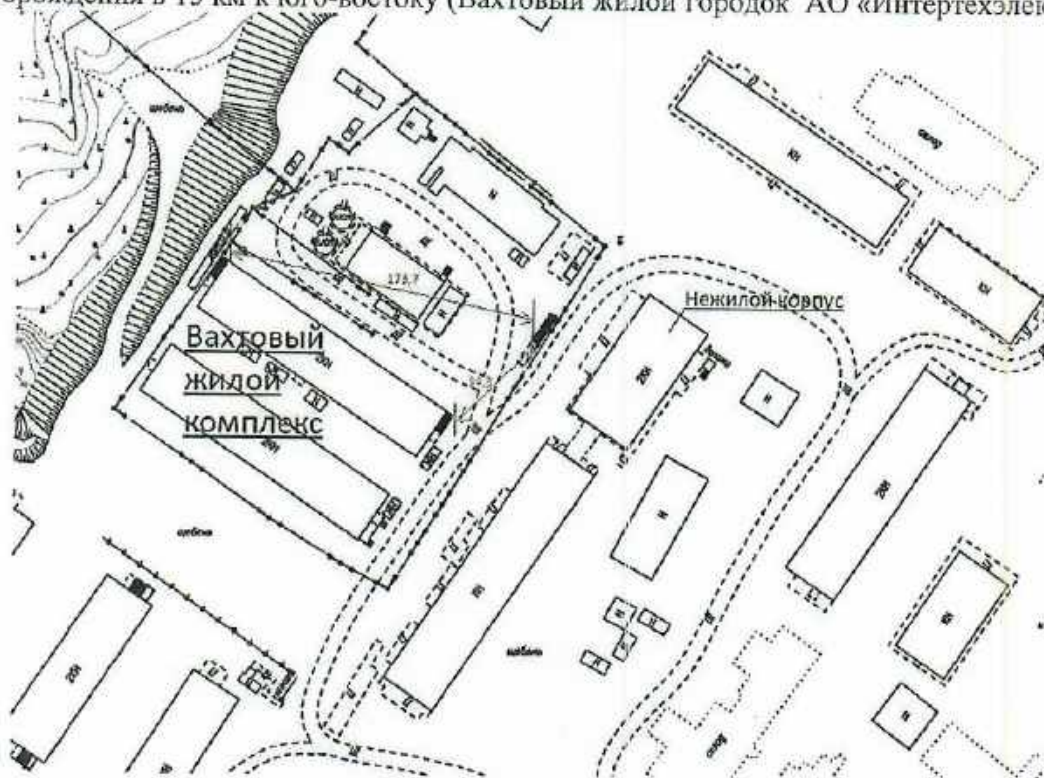
М. А. Тагилов

**размещения на карте муниципального образования город Норильск места
(площадки) накопления твердых коммунальных отходов**

Организация (собственник): АО «Интертехэлектро»

Адрес размещения места (площадки) накопления ТКО: Красноярский край, г. Норильск, площадка Черногорского горнорудного месторождения в 15 км к юго-востоку (территория ВЖК).

Данные об источниках образования ТКО: отходы, образующиеся в жилых помещениях объекта, расположенного по адресу: г. Норильск, площадка Черногорского горнорудного месторождения в 15 км к юго-востоку (Вахтовый жилой городок АО «Интертехэлектро»).



М 1:2000

■ - Место размещения площадки накопления ТКО (количество контейнеров - 6, объем контейнера $V=0,75 \text{ м}^3$)

Географические координаты: 69.224181 с.ш.; 88.337999 в.д.,

Открытая площадка с ограждением и бетонным основанием. Грунтовые воды отсутствуют.

Расстояние от места (площадки) размещения ТКО:

- 34,3 м до жилой зоны, общежитие; расстояние до жилой зоны г. Норильска составляет более 15 км;

- 173,7 м расстояние до источников водоснабжения и водоотведения питьевого назначения (вахтовый жилой комплекс).

Начальник отдела экологии
АО «Интертехэлектро»

М. А. Тагилов